



Provincia di L'AQUILA
COMUNE di
CARAPELLE CALVISIO

PROGETTO ESECUTIVO

**PROGETTO PER LA MESSA IN SICUREZZA POST-SISMA DEI MURI IN
 CARAPELLE CALVISIO**

Committente: Comune di Carapelle Calvisio
 RUP: Geom. Giampiero RIZZO

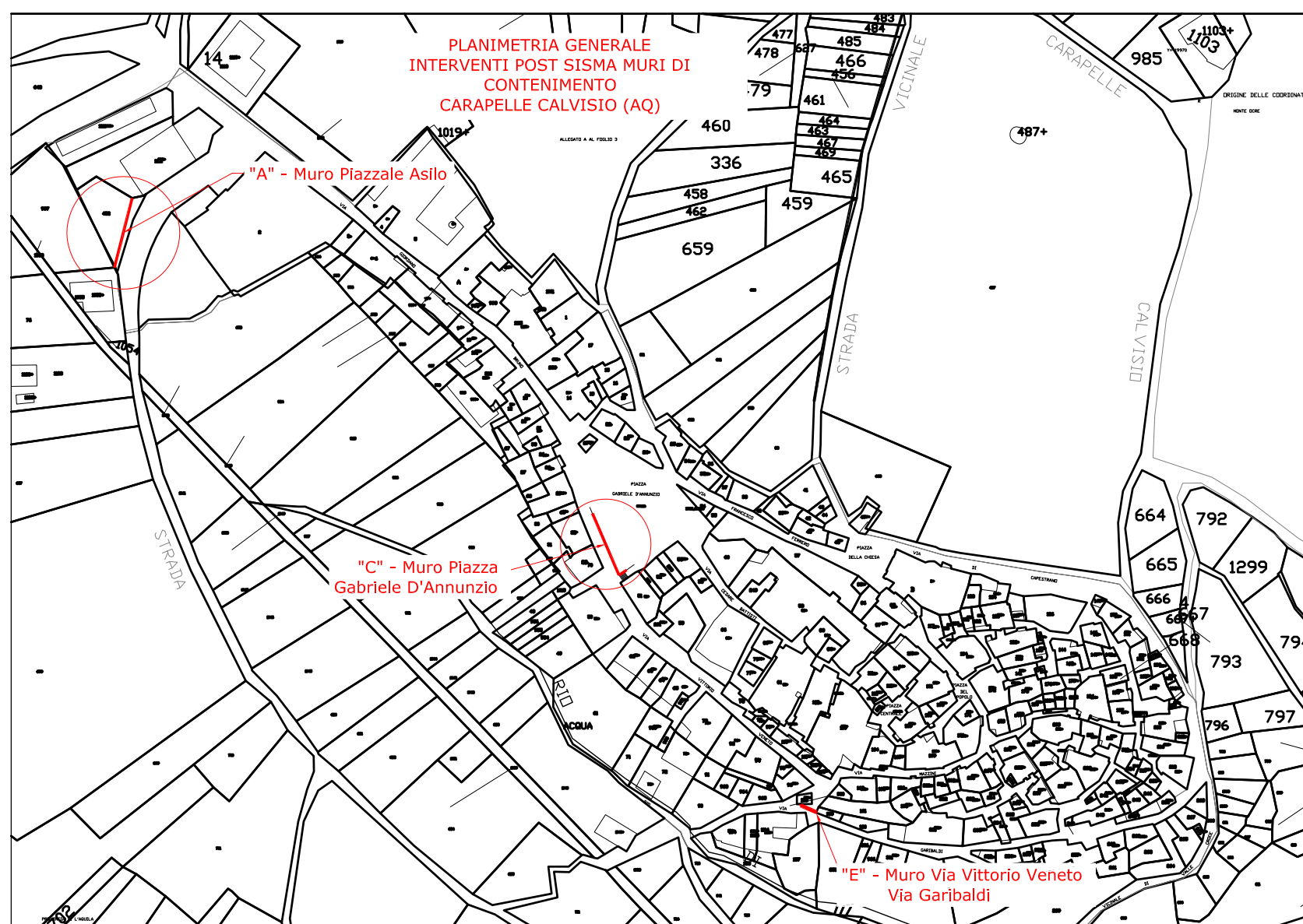
Progettazione e Direzione dei Lavori
ing. Tiziano VERZILLI
 Via Plane n.114, fraz. Forca di Valle
 64045 ISOLA DEL GRANSASSO D'ITALIA (TE)
 p.i. 01696270675 mail: t.verzilli@gmail.com

Timbro

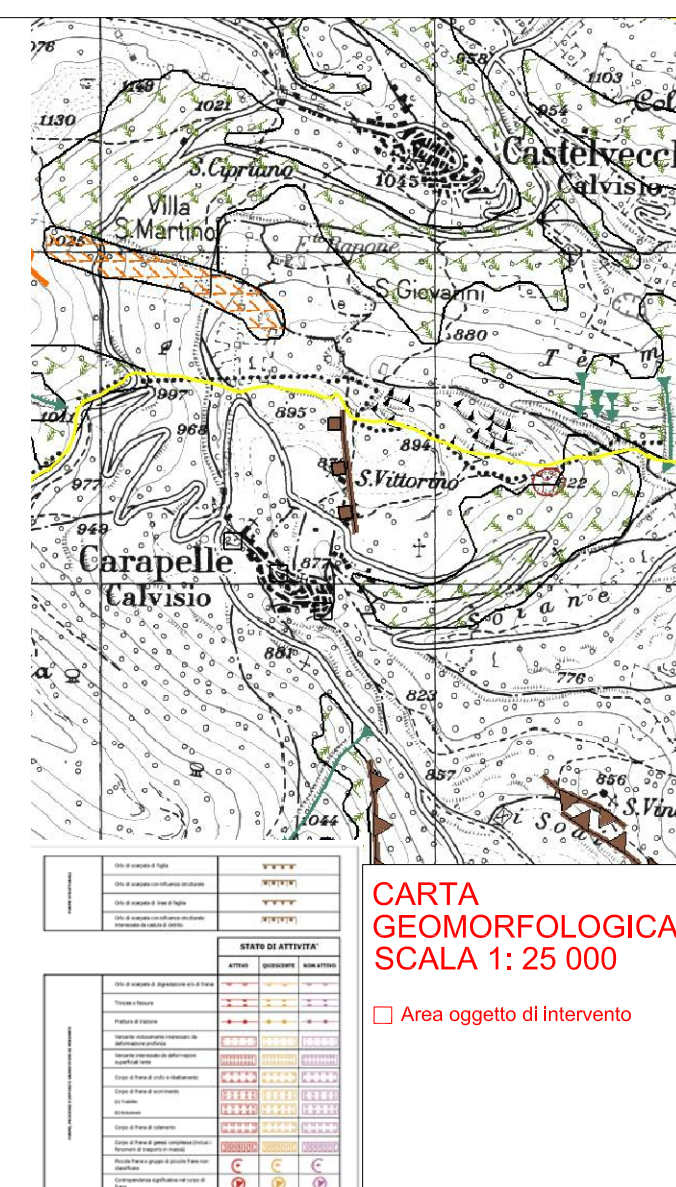
Elaborato:
INQUADRAMENTO CARTOGRAFICO
 Scala 1:2000 / 1:25000

"A" - Muro Piazzale Asilo
 "C" - Muro Piazza Gabriele D'Annunzio
 "E" - Muro Via Vittorio Veneto Via Garibaldi

IC



CTR - SCALA 1:2000

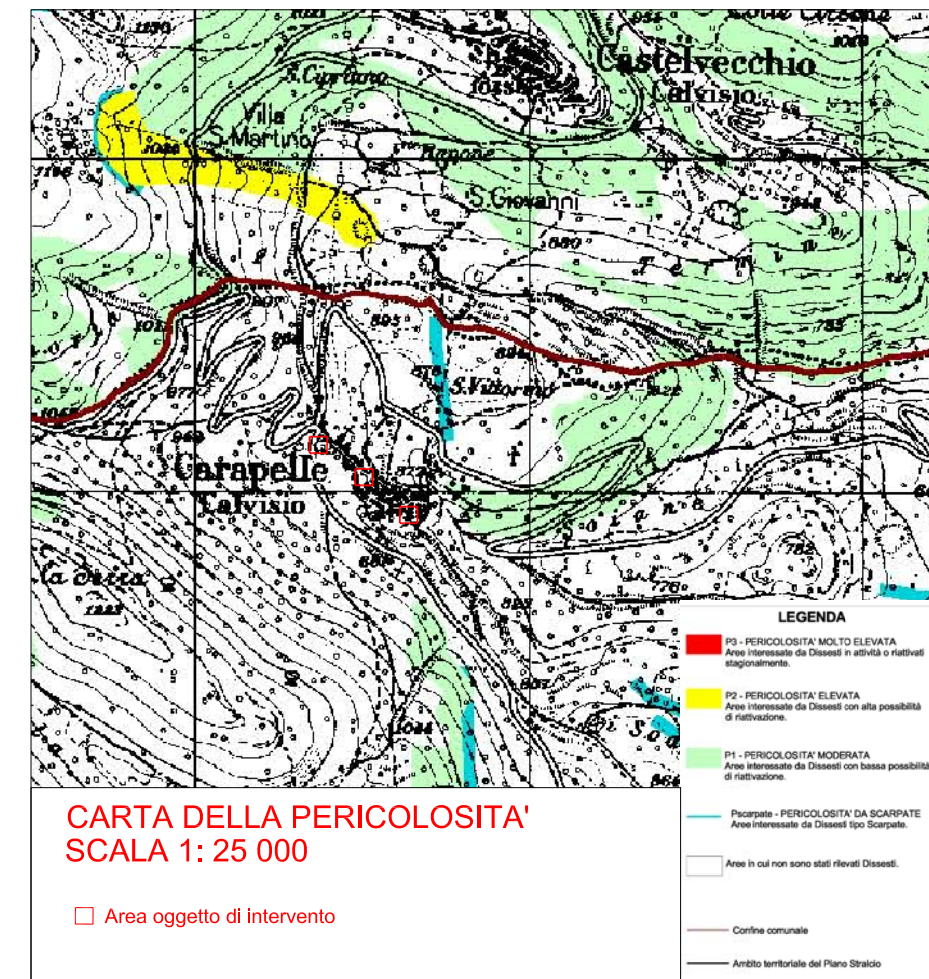


CARTA GEOMORFOLOGICA
 SCALA 1: 25 000

Area oggetto di intervento



ORTOFOTO Area oggetto di intervento



CARTA DELLA PERICOLOSITA'
 SCALA 1: 25 000

Area oggetto di intervento